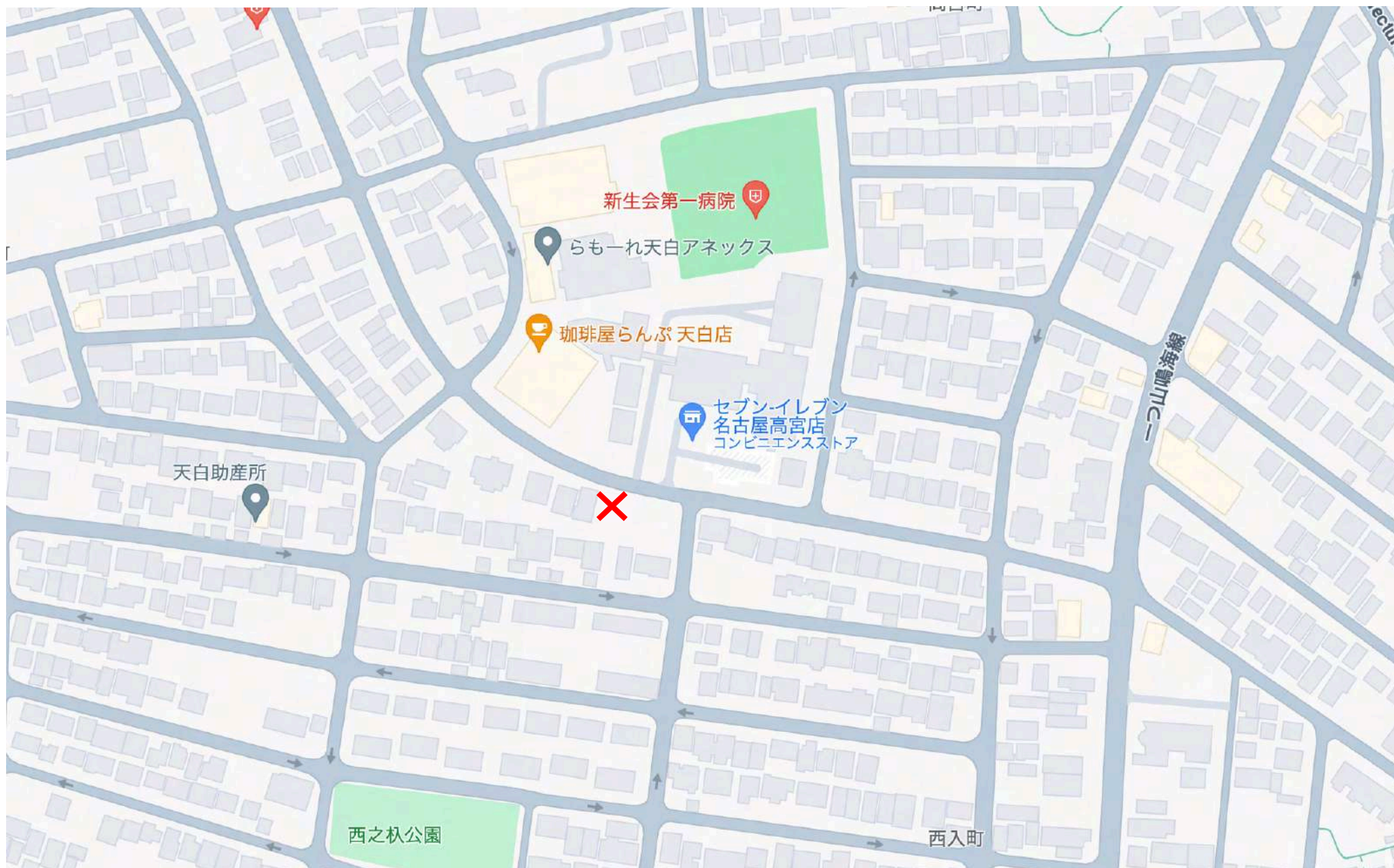
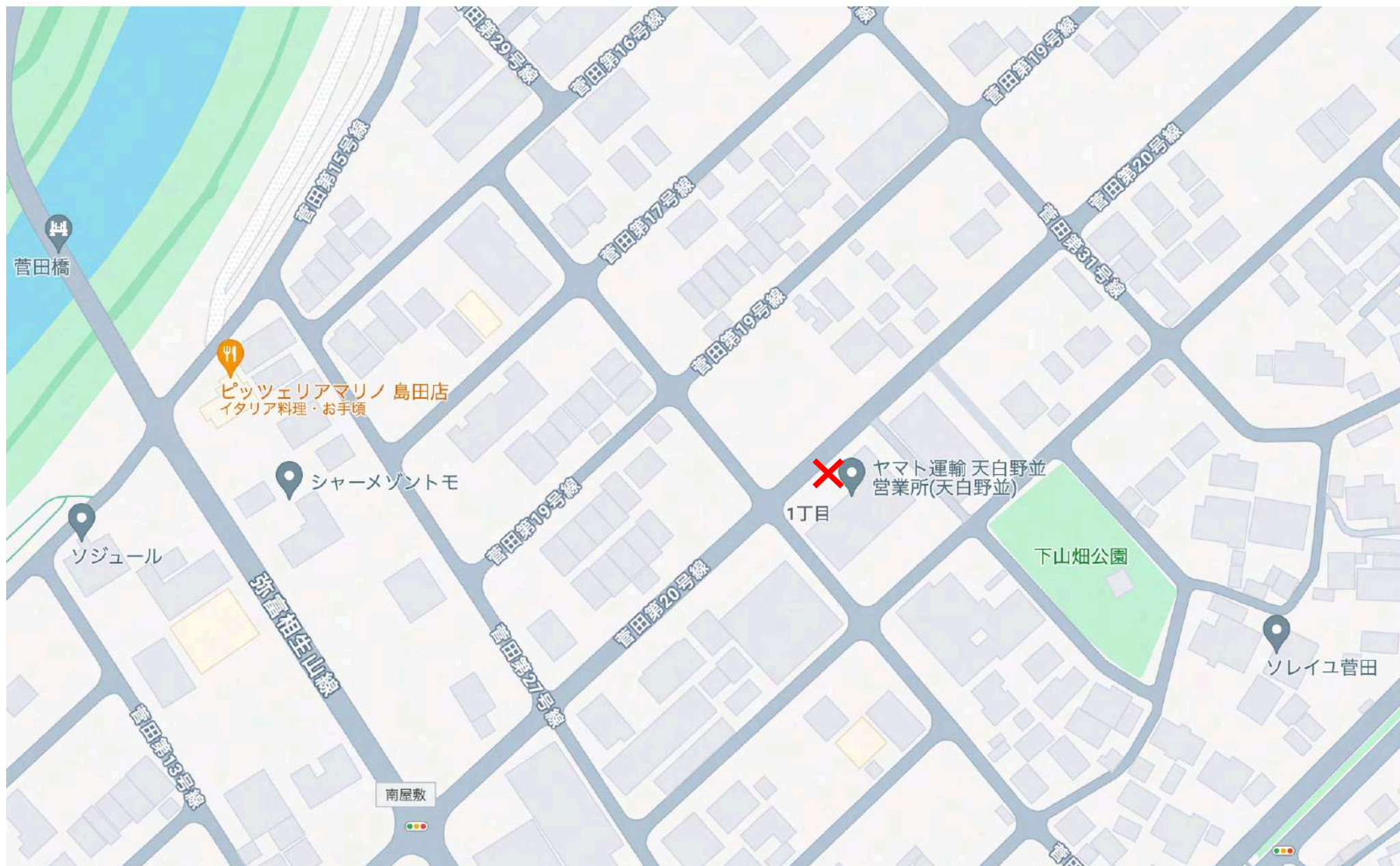


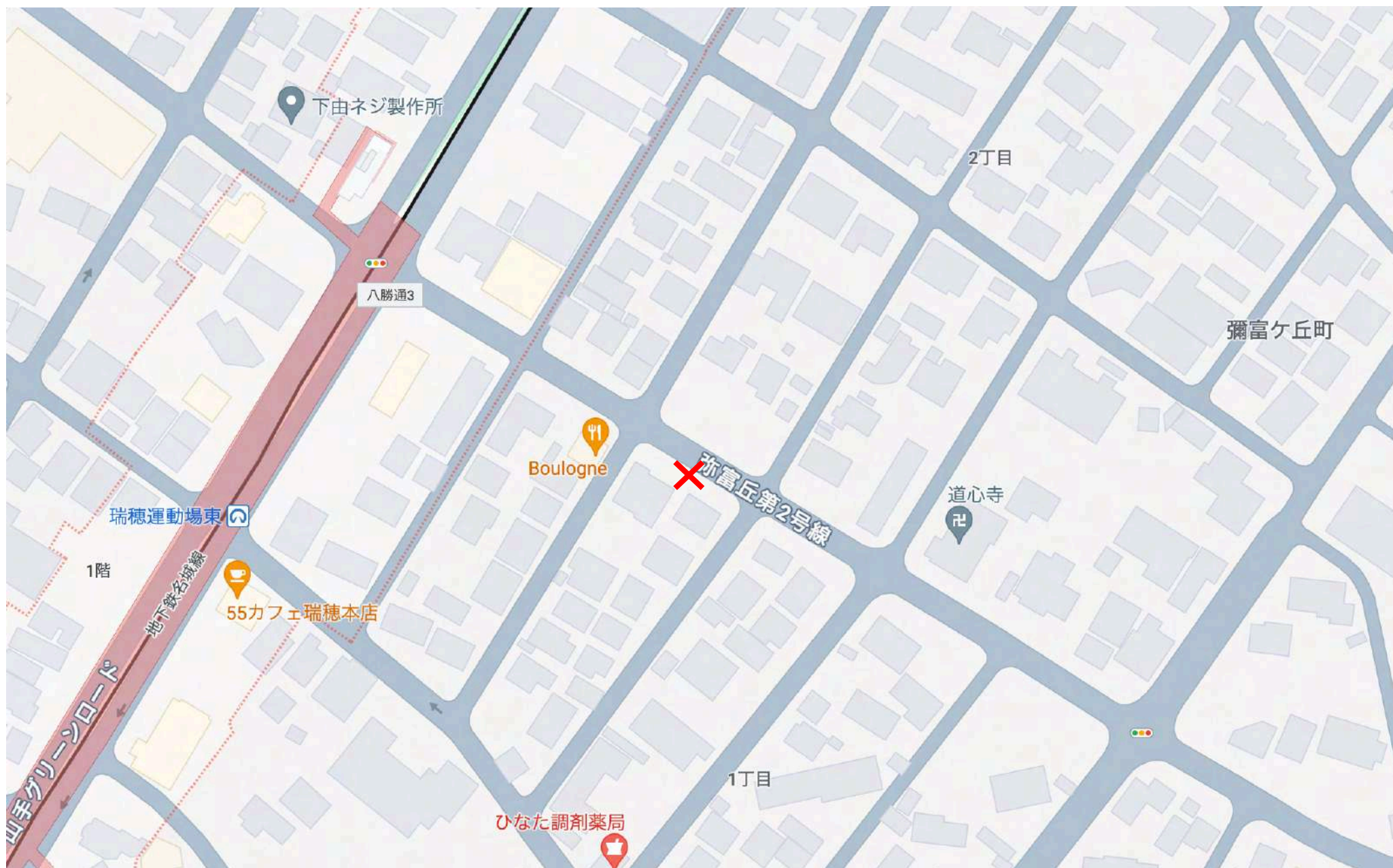
瑞穂コース 新生会病院押しボタン信号



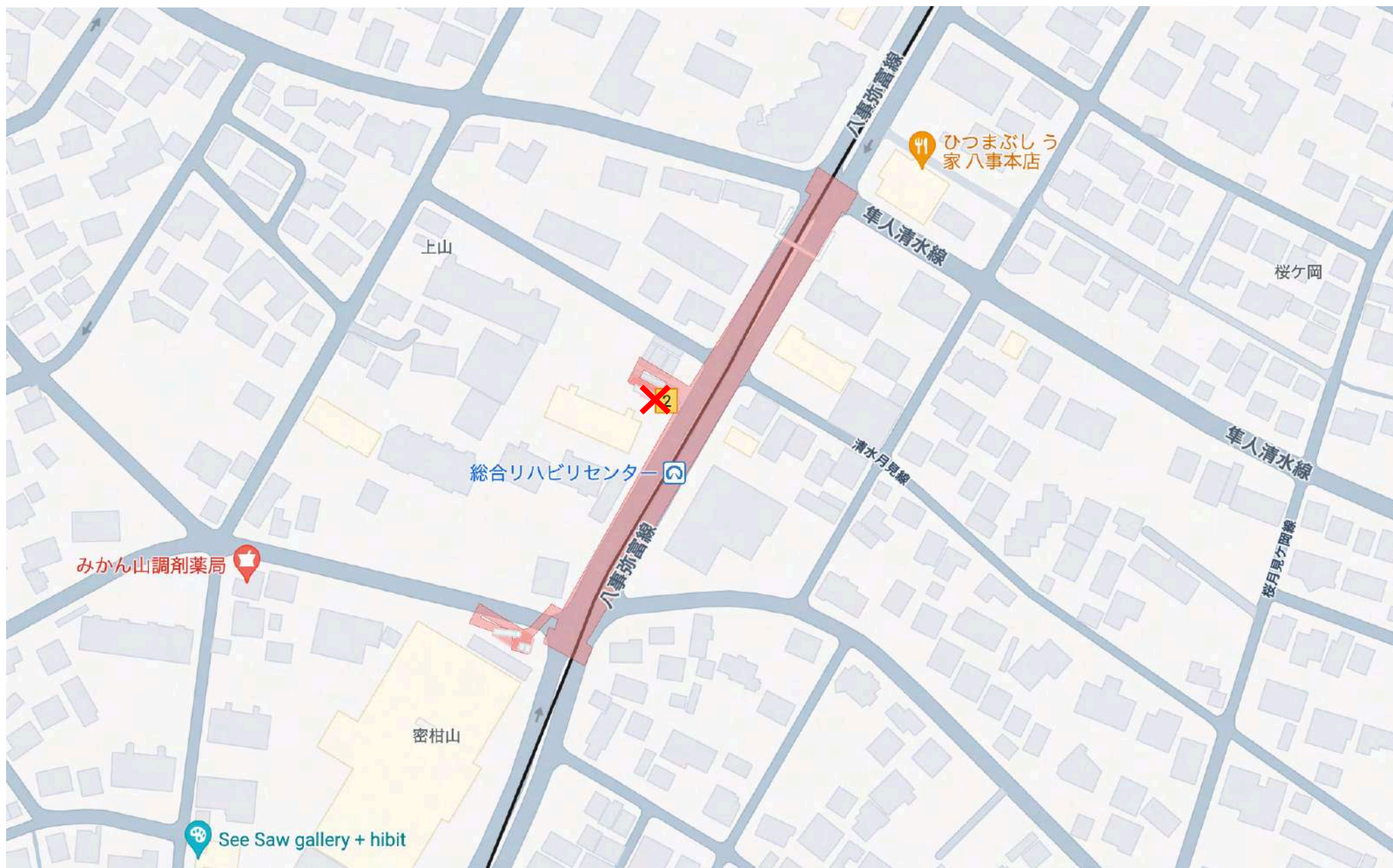
瑞穂コース 菅田1丁目 ヤマト運輸



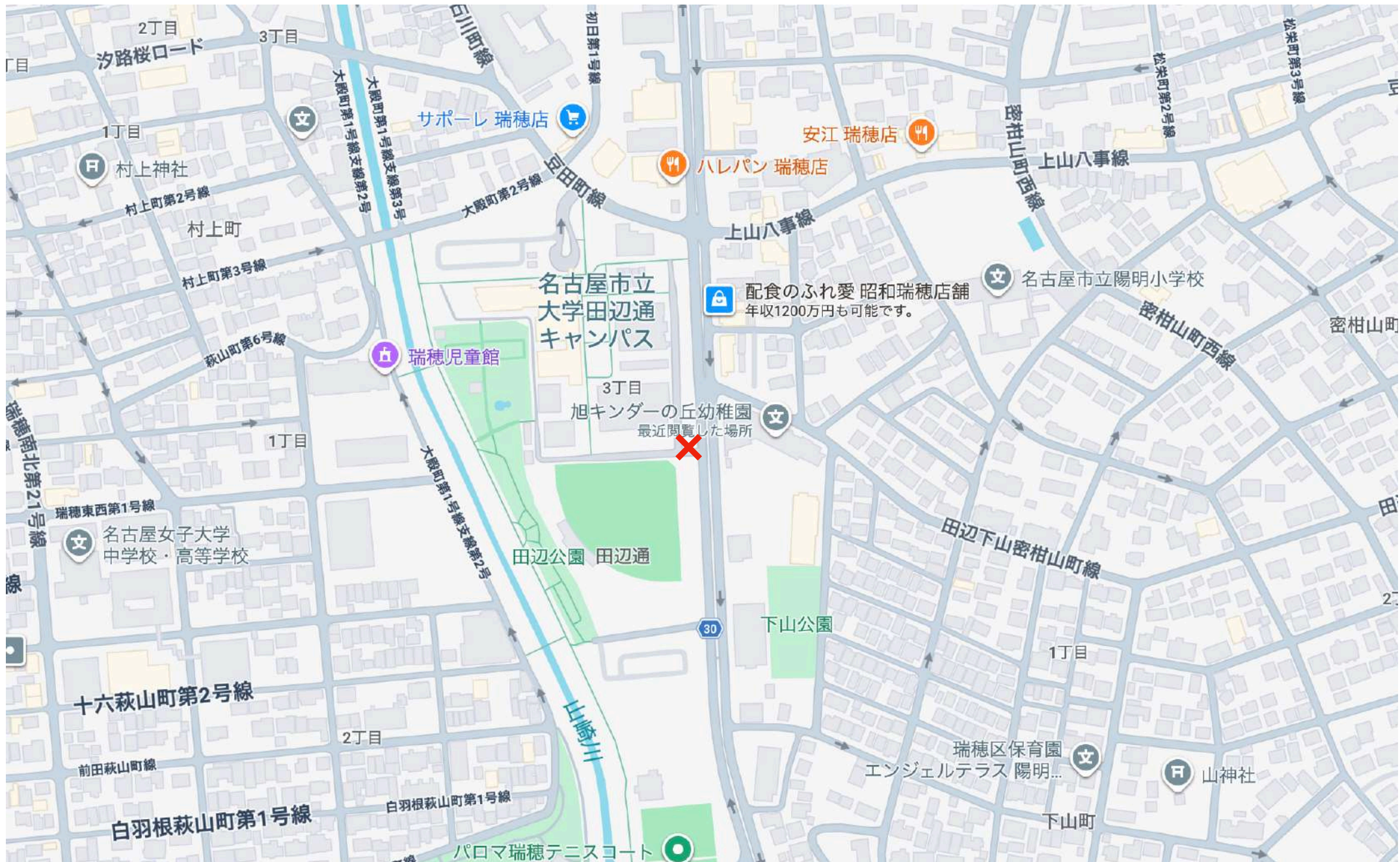
瑞穂コース 八勝通3 ポスト前



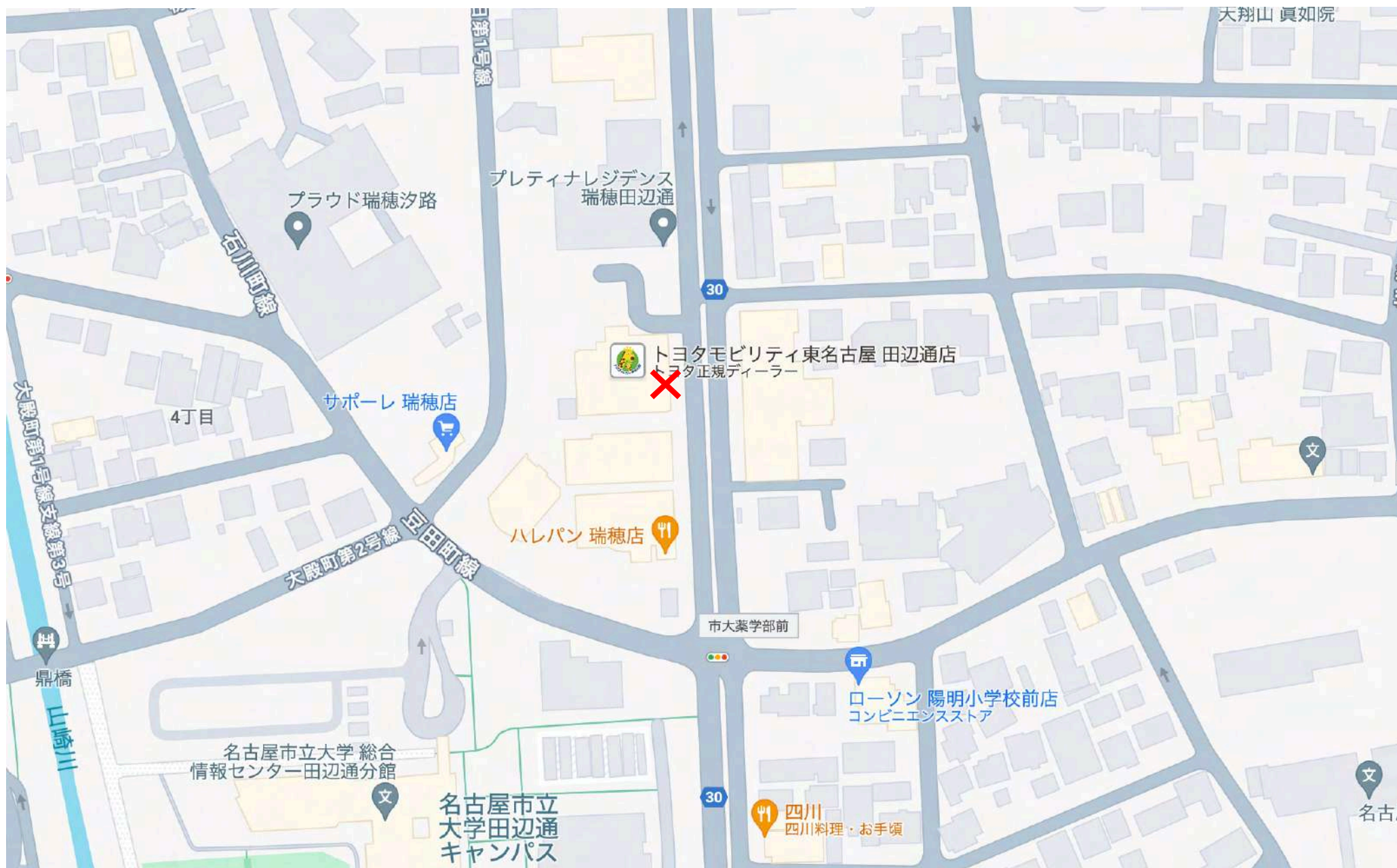
瑞穂コース 総合リハビリセンター



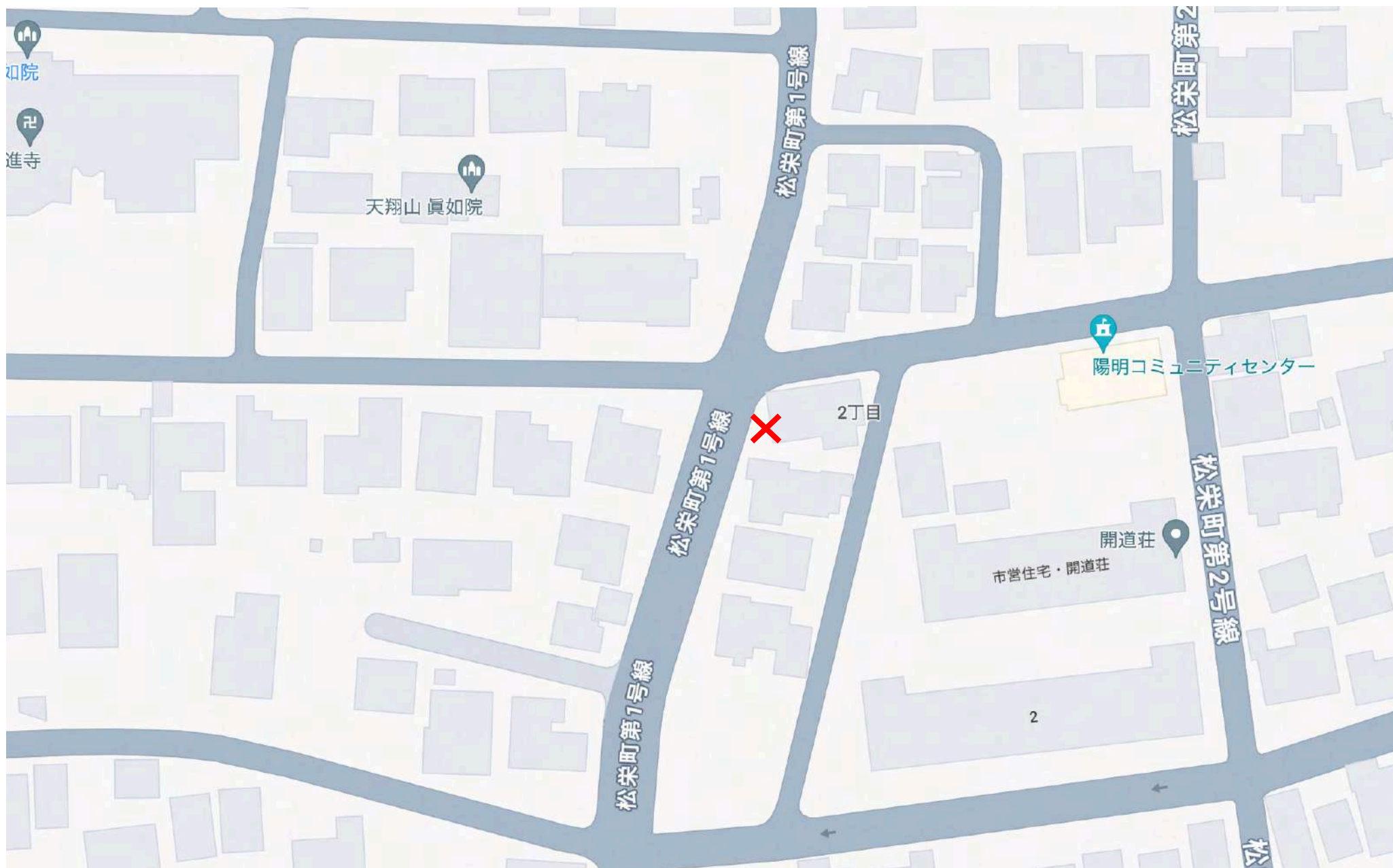
旭キンダーの丘幼稚園向かい



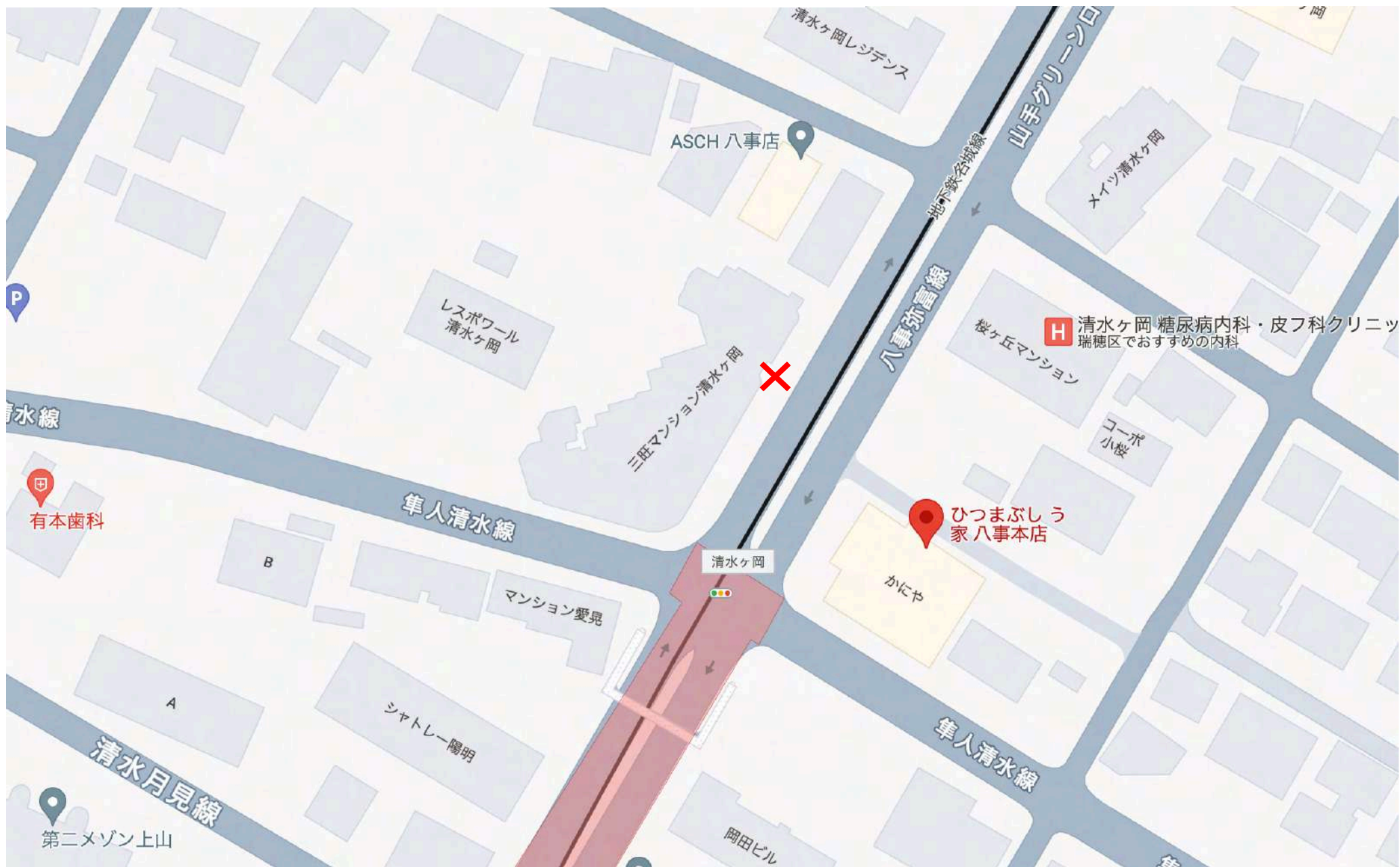
瑞穂コース 市大薬学部ヤマヨ北(歩きのみ)



瑞穂コース 陽明コミュニティセンター



瑞穂コース うなぎ屋反対側



This map shows the Hachioji area in Tokyo. A red 'X' is placed on Hachioji Line 19, near the intersection with Hachioji Line 16. The map includes labels for various locations such as Shinshia Hachioji, Sanritsu Garden, FERIA Hachioji, Cantina GIOIOSO, and several parks and commercial buildings. The map is oriented with North at the top.

瑞穂コース 表山小学校



瑞穂コース 元八事

